عنوان :

نقشه تفکیکی پلاک ۳۱۰۲/۱۵ واقع در شهر نی ریز

کاربری	مساحت	تعداد	درصد
مسکونی	2318.43	13	٪ 75.37
معابر	757.53	2	٪ 24.63
مساحت کل	3075.96	—	100%

محدوده نقشه برداری پلاک فوق توسط مالک تهیه گردیده و مسئولیت صحت و سقم آن بعهده ایشان می باشد.

شهرساز :

مهندس غلامرضا ملاحسینی

محدوده سایت براساس نقشه برداری

این نقشه پس از کنترل مراجع ذیربط اجرایی می باشد.

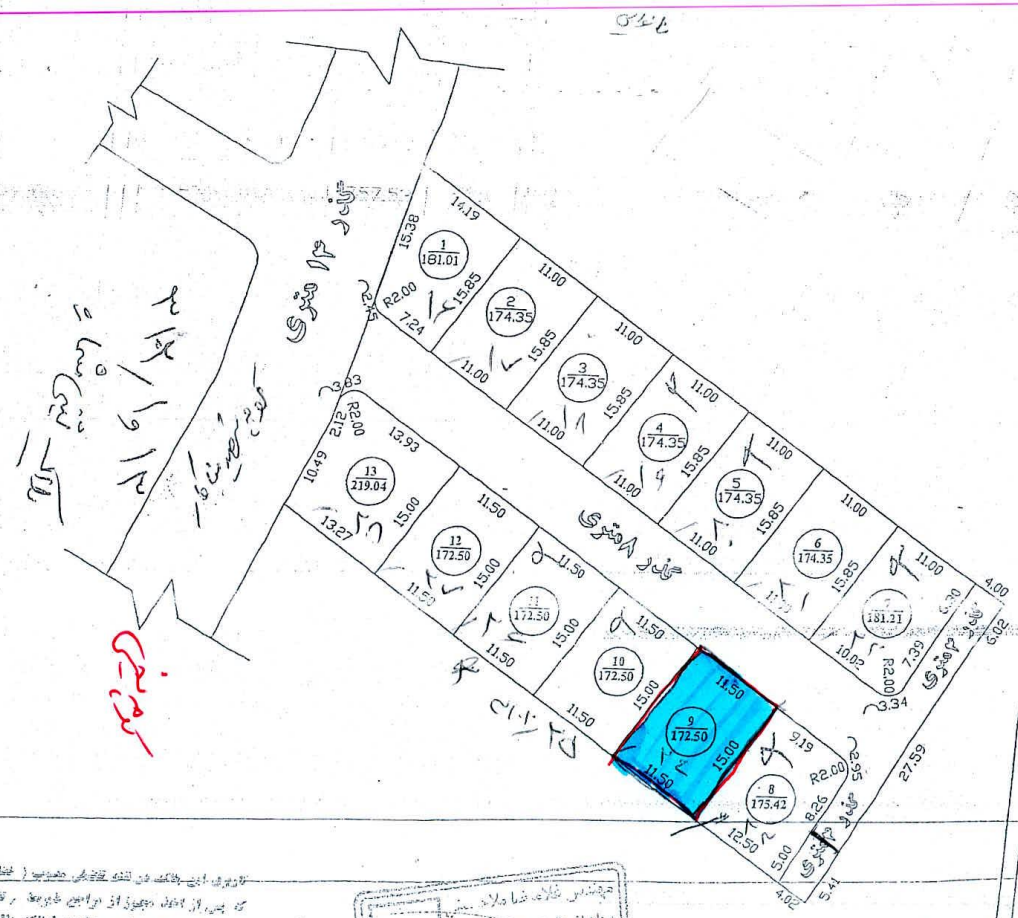

کاربری این پلاک در نقشه تفکیکی مصوب (فضای سبز) بوده که پس از اخذ مجوز از مراجع ذیربط ، تفکیک و اساس ماده واحده قانون تعیین وضعیت املاک واقع در طرحهای دولتی و شهرداریها (مصوب ۱۳۷۰) بلا مانع است .

۳۱۱۵/۵



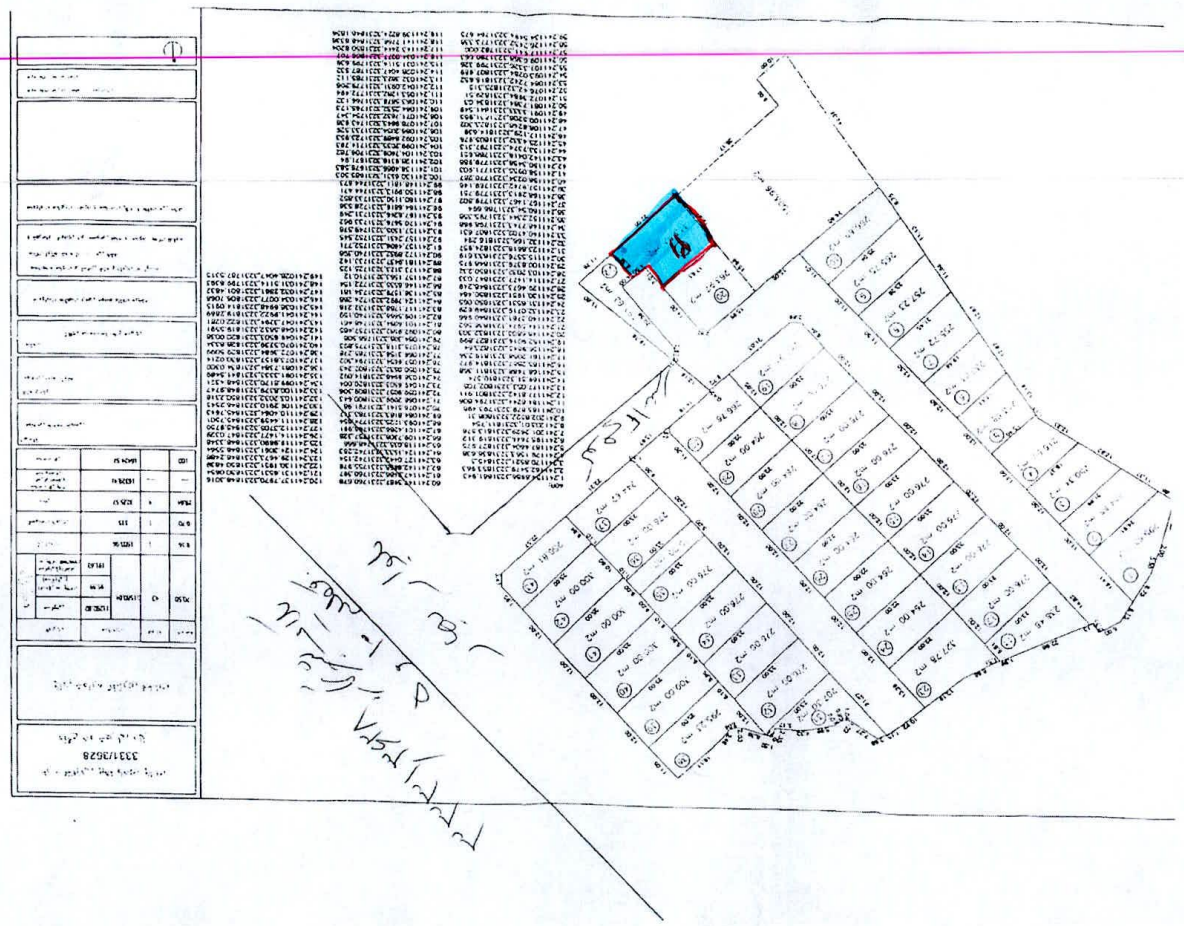

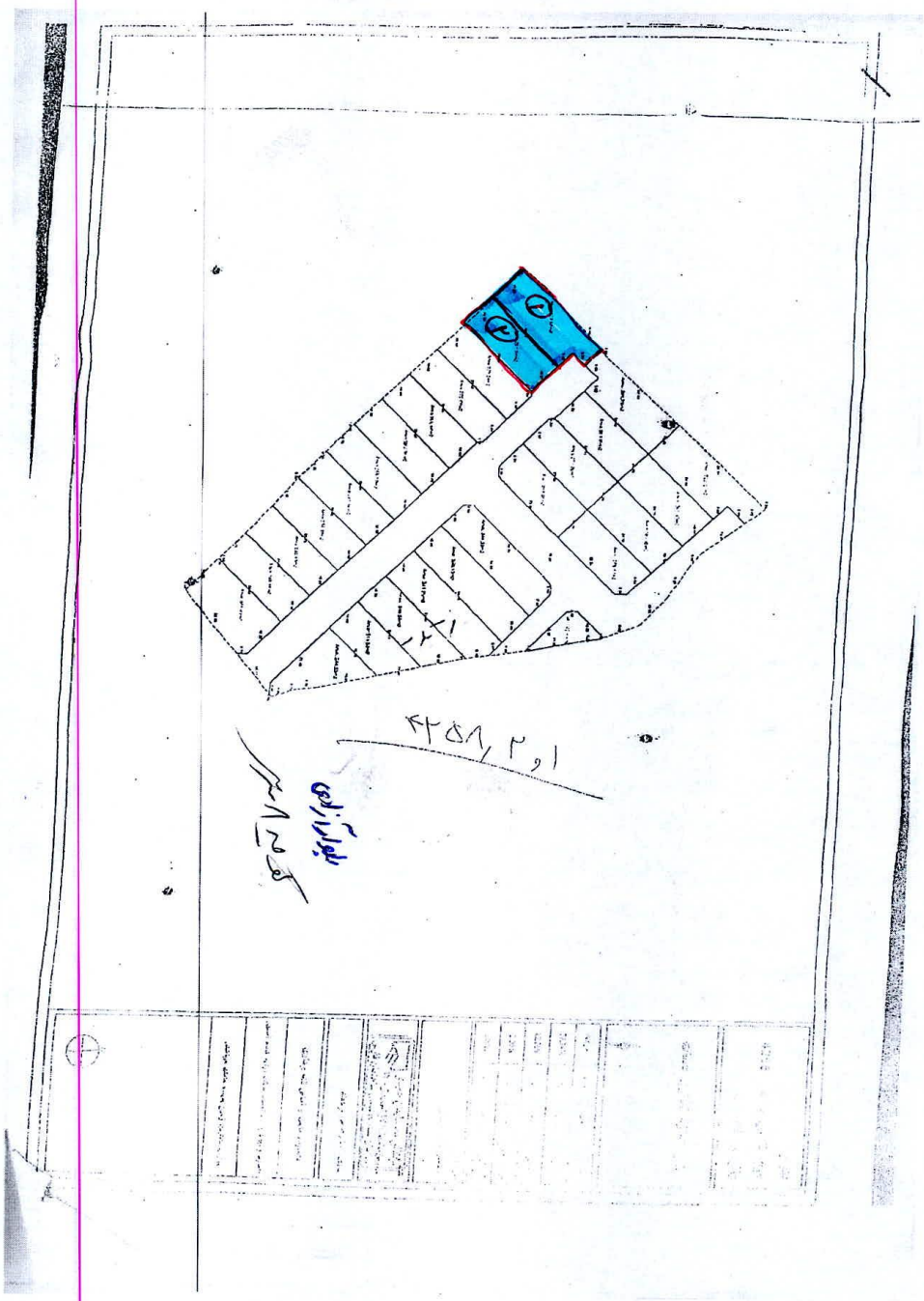

۳۱۱۶/۱۸
۳۱۱۶/۱۹



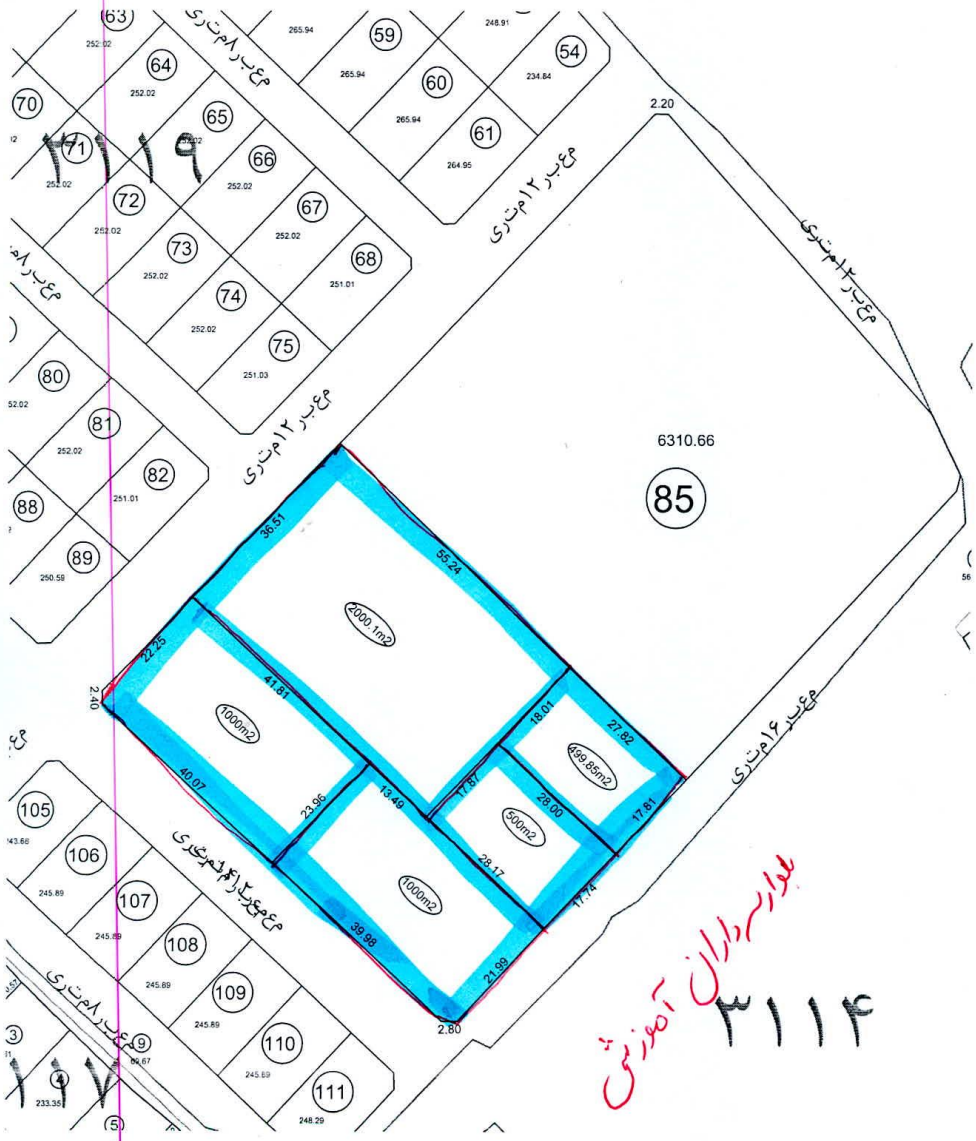

بلوار سرداران آموزش

۳۱۱۴

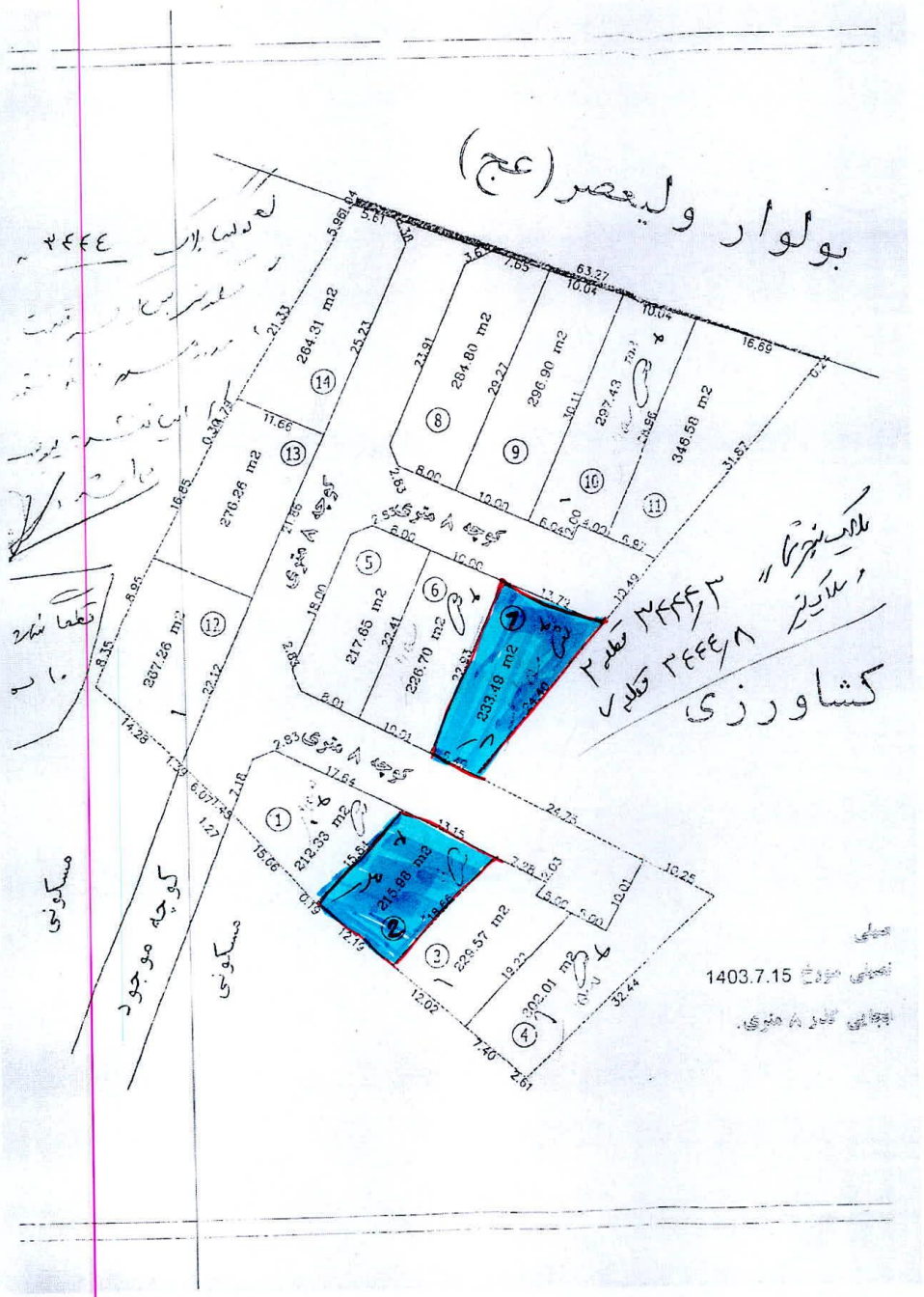

بولوار ولیعصر (عج)
کشاورزی
کوچه ۸ متری
کوچه موجود
مسکونی
264.31 m2
264.80 m2
296.90 m2
297.43 m2
346.58 m2
276.26 m2
267.26 m2
217.65 m2
226.70 m2
233.49 m2
212.33 m2
215.98 m2
229.57 m2
202.01 m2
1403.7.15



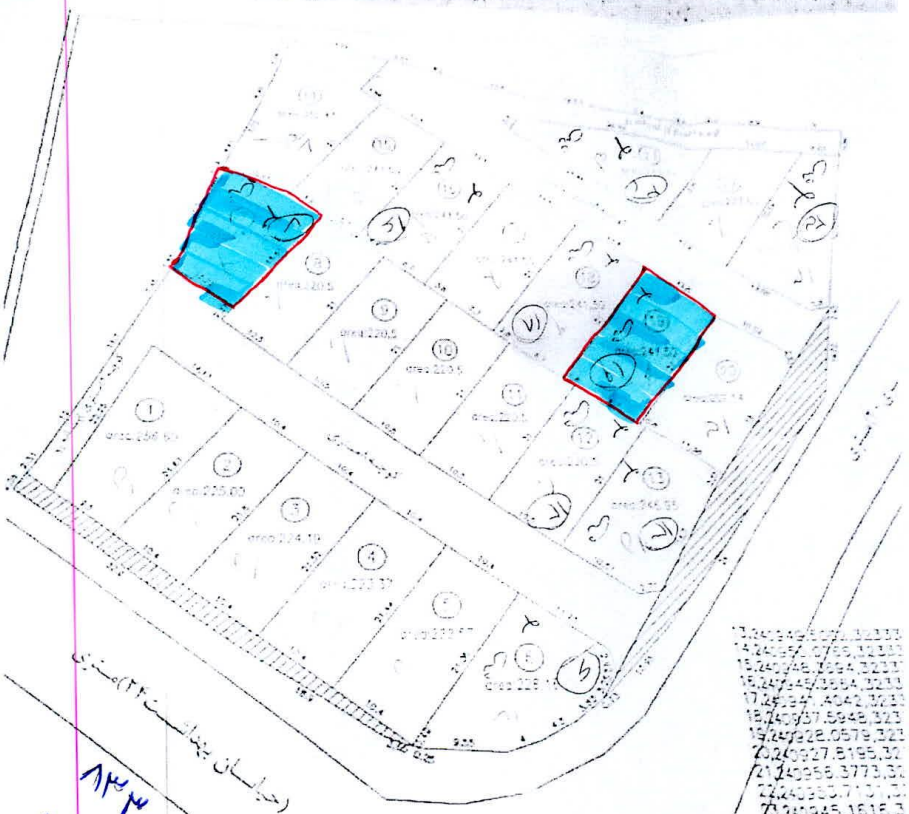

(خیابان پیغامبر ۲۴) متری

۸۳۳

۱۹ - ۷

1,240927.4187,3233311.007,0	5,240893.3906,3233334.937,0	13,240949.5002,32333
2,240918.9116,3233316.989,0	6,240885.6204,3233340.402,0	14,240950.0766,32333
3,240910.4[illegible]16,3233322.972,0	7,240894.4372,3233360.829,0	15,240948.3694,3233
4,240901.8916,3233328.955,0	8,240905.935,3233352.613,0	16,240945.3664,3233
	9,240914.3965,3233346.566,0	17,240941.4042,3233
	10,240922.5581,3233340.519,0	18,240937.5948,323
	11,240931.3196,3233334.472,0	19,240928.0579,323
	12,240939.7812,3233328.426,0	20,240927.8195,32
		21,240956.3773,32
		22,240953.7131,3
		23,240945.1616,3
		24,240936.6187,3
		25,240928.0757,
		26,240919.5328,
		27,240910.9899
		28,240902.4469
		29,240903.816
		30,240895.501
		31,240896.17
		32,240900.37
		33,240909.87



۳۶۱۰/۵
کوچه 8 متری
کوچه 6 متری
بن بست 8 متری
کوچه 10 متری
ابوحنیف
باغ شیبانی
باغ مقدم
3612

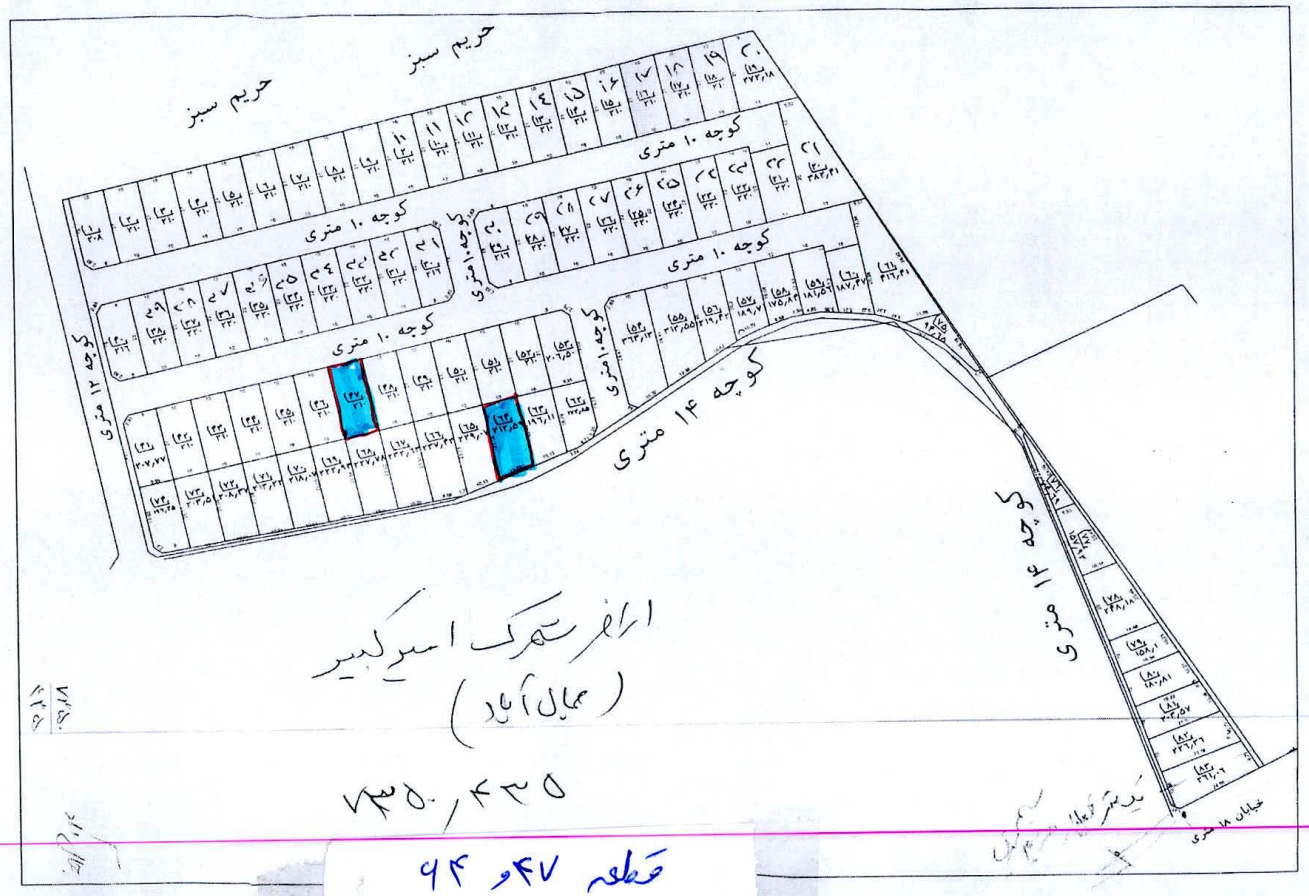

اراضی شهرک امیرکبیر
(جمال آباد)

۷۳۵۰/۴۳۵

قطعه ۴۷ و ۶۴