

تاریخ: ۱۴۰۰/۰۱/۲۸

شماره: ۱۴۰۰/۵/۲۱۲

پیوست: ندارد



بسمه تعالی
جمهوری اسلامی ایران
وزارت کشور
استانداری فارس



شهرداری نیریز

جناب آقای مهندس حامد فرغت

شهردار محترم

سلام علیکم؛

با احترام، باستحضار میرساند تا تاریخ ۱۴۰۰/۱/۲۸ تعداد چهار فقره پاکت مربوط به استعلام نقشه برداری تحویل دبیرخانه گردیده است.

دائمه‌مدتی

مسئول محترم امور مالی

~ ~ امور قراردادها

حجت آگاهی واحد م قانونی


فاطمه حسین عسکری

مسئول دبیرخانه

استان فارس، شهرستان نیریز
خیابان آیت... طالقانی (ر)
☎ ۰۷۱-۵۳۲۰ ۰۲۳-۷۴۹۱۵
☎ ۰۷۱-۵۳۸۳-۵۳۳
✉ Info@neyriz.ir
🌐 www.neyriz.ir



تاریخ: ۱۴۰۰/۰۱/۲۵
 شماره: ۱۴۰۰/۳۱/۱۷۴/ص
 پیوست: ندارد



جمهوری اسلامی ایران
 وزارت کشور
 استانداری فارس



شهرداری فی ریز

استعلام بها

شهرداری فی ریز در راستای اجرای بودجه سال ۱۴۰۰ و با توجه به درخواست شماره ۱۴۰۰/د/۱۵۸ واحد شهرسازی در نظر دارد عملیات «تصویر برداری هوایی محدوده طرح تفصیلی شهر فی ریز» را از طریق استعلام بها با شرایط ذیل به مهندس نقشه بردار واجد شرایط واگذار نماید. لذا کلیه مشاوران اعم از حقیقی و حقوقی می‌توانند تا تاریخ ۱۴۰۰/۰۱/۲۸ به واحد امور مالی شهرداری مراجعه و ضمن دریافت اسناد و مدارک استعلام بها نسبت به تکمیل و ارائه آن در مدت زمان تعیین شده در پاکت لاک و مهر شده به واحد دبیرخانه شهرداری اقدام نمایند.

ردیف	شرح عملیات	محل اجرای عملیات موضوع بیمان	قیمت پیشنهادی (ریال) برای هر هکتار	توضیحات
۱	خدمات نقشه برداری هوایی برای تهیه عکس ارتوموزائیک با استفاده از پهباد	محدوده طرح تفصیلی شهر فی ریز	۱۷۵۰۰۰۰۰	—

- ۱- مشاور موظف است قبل از اجرای عملیات هماهنگی لازم را با کارفرما به عمل آورد.
- ۲- تهیه مدل سه بعدی از وضع موجود.
- ۳- تهیه Denscloud ارتفاهی.
- ۴- تهیه مدل DSM, DEM از شهر.
- ۵- برداشت محدوده و حریم از وضع موجود نسبت به طرح تفصیلی.
- ۶- تهیه اورتوفتو ژئورفرنس قابل استفاده در سامانه جامع شهرسازی شهرداری فی ریز.

شرایط عمومی


- ۱- شهرداری در رد یا قبول پیشنهادات مختار است و به پیشنهادهایی که بعد از مهلت مقرر در آگهی استعلام رسیده و یا مبهم و مخدوش باشد ترتیب اثر داده نخواهد شد.
- ۲- برنده استعلام بها مکلف به رعایت کلیه مفاد پیش نویس قرارداد که پیوست اسناد می‌باشد است و هیچگونه قصوری بعد از زمان ابلاغ و عقد قرار داد از ناحیه پیمانکار/مشاور پذیرفته نیست و وفق مفاد قرار داد و آیین نامه معاملات شهرداری اقدام می‌گردد.
- ۳- کلیه کسورات قانونی بعهده پیمانکار می‌باشد.
- ۴- قیمتها می‌بایست تا پایان مدت قرار داد اعتبار داشته باشد و هیچگونه افزایش قیمت و تعدیل احاد بها به پیمان تعلق نمی‌گیرد.
- ۵- مطابق با آیین نامه معاملات شهرداری و تضمین حسن انجام تعهدات حداقل ۱۰ درصد مبلغ پیمان اخذ، پرداخت و مستهلک می‌گردد.
- ۶- مدت زمان اجای کار ۶۰ روز شمسی می‌باشد که با رضایت طرفین قابل تمدید می‌باشد.
- ۷- در صورت لحاظ کردن مالیات ارزش افزوده ارائه گواهینامه ثبت نام مالیات بر ارزش افزوده الزامی است.

شهرداری محترم فی ریز
 می‌مهندس/مهندس/مهندس/مهندس
 اینجانب شرکت فرزند / شماره ثبت به کد ملی / شناسه ملی
 آدرس: تلفن ثابت: تلفن همراه:
 استان فارس، شهرستان فی ریز
 خیابان آیت الله طالقانی (ره)
 ۰۷۱-۵۳۲۰-۲۰۲۰۷۴۹۱۵
 ۰۷۱-۵۳۲۰-۵۳۲۰-۵۳۲۰
 Info@neyriz.ir
 www.neyriz.ir
 کلیه اسناد و مدارک را مطالعه نموده و هیچگونه ابهامی در اسناد و مدارک ندارم.
 باتشکر نام و نام خانوادگی

شهرداری فی ریز
 سید جمال جسمانی
 مسئول امور مالی
 شماره ثبت: ۲۷۶۱۹ (استعلامی خاص)
 شماره ثبت: ۲۷۶۱۹ (استعلامی خاص)



تاریخ: ۱۴۰۰/۰۱/۲۵
شماره: ۱۴۰۰/۳۱/۱۷۴/ص
پیوست: ندارد



جمهوری اسلامی ایران
وزارت کشور
استانداری فارس



شهرداری نیریز

استعلام بها

شهرداری نیریز در راستای اجرای بودجه سال ۱۴۰۰ و با توجه به درخواست شماره ۱۴۰۰/د/۱۵۸ واحد شهرسازی در نظر دارد عملیات «تصویر برداری هوایی محدوده طرح تفصیلی شهر نیریز» را از طریق استعلام بها با شرایط ذیل به مهندس نقشه بردار واجد شرایط واگذار نماید. لذا کلیه مشاوران اعم از حقیقی و حقوقی می‌توانند تا تاریخ ۱۴۰۰/۰۱/۲۸ به واحد امور مالی شهرداری مراجعه و ضمن دریافت اسناد و مدارک استعلام بها نسبت به تکمیل و ارائه آن در مدت زمان تعیین شده در پاکت لاک و مهر شده به واحد دبیرخانه شهرداری اقدام نمایند.

ردیف	شرح عملیات	محل اجرای عملیات موضوع پیمان	قیمت پیشنهادی (ریال) برای هر هکتار	توضیحات
۱	خدمات نقشه برداری هوایی برای تهیه عکس ارتوموزائیک با استفاده از پهباد	محدوده طرح تفصیلی شهر نیریز	۱۴۰۰۰۰۰	لک

- مشاور موظف است قبل از اجرای عملیات هماهنگی لازم را با کارفرما به عمل آورد.
- تهیه مدل سه بعدی از وضع موجود.
- تهیه Denscloud ارتفاعی.
- تهیه مدل DSM, DEM از شهر.
- برداشت محدوده و حریم از وضع موجود نسبت به طرح تفصیلی.
- تهیه اورتوفتو ژئورفرنس قابل استفاده در سامانه جامع شهرسازی شهرداری نیریز.

شرایط عمومی

- شهرداری در رد یا قبول پیشنهادات مختار است و به پیشنهادهایی که بعد از مهلت مقرر در آگهی استعلام رسیده و یا مبهم و مخدوش باشد ترتیب اثر داده نخواهد شد.
- برنده استعلام بها مکلف به رعایت کلیه مفاد پیش نویس قرارداد که پیوست اسناد می‌باشد است و هیچگونه قصوری بعد از زمان ابلاغ و عقد قرار داد از ناحیه پیمانکار/مشاور پذیرفته نیست و وفق مفاد قرار داد و آیین نامه معاملات شهرداری اقدام می‌گردد.
- کلیه کسورات قانونی بعهده پیمانکار می‌باشد.
- قیمتها می‌بایست تا پایان مدت قرار داد اعتبار داشته باشد و هیچگونه افزایش قیمت و تعدیل احاد بها به پیمان تعلق نمی‌گیرد.
- مطابق با آیین نامه معاملات شهرداری و تضمین حسن انجام تعهدات حداقل ۱۰ درصد مبلغ پیمان اخذ، پرداخت و مستهلک می‌گردد.
- مدت زمان اجای کار ۶۰ روز شمسی می‌باشد که با رضایت طرفین قابل تمدید می‌باشد.
- در صورت لحاظ کردن مالیات ارزش افزوده ارائه گواهینامه ثبت نام مالیات بر ارزش افزوده الزامی است.


استان فارس، شهرستان نیریز
خیابان آیتا... طالقانی (ره)
۰۷۱-۵۳۲۰ ۲۰۳-۷۴۹۱۵
آدرس: خیابان فرحند پلک ۱۳۱ تلفن ثابت: ۰۷۱-۵۳۸۳۰۵۳۳
www.neyriz.ir
کلیه اسناد و مدارک را مطالعه نموده و هیچگونه ابهامی در اسناد و مدارک ندارم.

باتشکر نام و نام خانوادگی
مشاور
شماره قلمه پارس
۲۲۳۳۵
جامد فرغت
شهردار

سید جمال جسمانی
مسئول امور مالی



تاریخ: ۱۴۰۰/۰۱/۲۵
 شماره: ۱۴۰۰/۳۱/۱۷۴ ص
 پیوست: ندارد



جمهوری اسلامی ایران
 وزارت کشور
 استانداری فارس



شهرداری نیریز

استعلام بها

شهرداری نیریز در راستای اجرای بودجه سال ۱۴۰۰ و با توجه به درخواست شماره ۱۵۸/د/۱۴۰۰ واحد شهرسازی در نظر دارد عملیات «تصویر برداری هوایی محدوده طرح تفصیلی شهر نیریز» را از طریق استعلام بها با شرایط ذیل به مهندس نقشه بردار واجد شرایط واگذار نماید. لذا کلیه مشاوران اعم از حقیقی و حقوقی می‌توانند تا تاریخ ۱۴۰۰/۰۱/۲۸ به واحد امور مالی شهرداری مراجعه و ضمن دریافت اسناد و مدارک استعلام بها نسبت به تکمیل و ارائه آن در مدت زمان تعیین شده در پاکت لاک و مهر شده به واحد دبیرخانه شهرداری اقدام نمایند.

ردیف	شرح عملیات	محل اجرای عملیات موضوع پیمان	قیمت پیشنهادی (ریال) برای هر هکتار	توضیحات
۱	خدمات نقشه برداری هوایی برای تهیه عکس ارتوموزائیک با استفاده از پهباد	محدوده طرح تفصیلی شهر نیریز	۱۱۲۰۰۰۰ ریال	ناحیه استعلام بها و ارزش افزوده


- ۱- مشاور موظف است قبل از اجرای عملیات هماهنگی لازم را با کارفرما به عمل آورد.
- ۲- تهیه مدل سه بعدی از وضع موجود.
- ۳- تهیه Denscloud ارتفاعی.
- ۴- تهیه مدل DSM, DEM از شهر.
- ۵- برداشت محدوده و حریم از وضع موجود نسبت به طرح تفصیلی.
- ۶- تهیه اورتوفتو ژئورفرنس قابل استفاده در سامانه جامع شهرسازی شهرداری نیریز.

شرایط عمومی

- ۱- شهرداری در رد یا قبول پیشنهادات مختار است و به پیشنهادهایی که بعد از مهلت مقرر در آگهی استعلام رسیده و یا مبهم و مخدوش باشد ترتیب اثر داده نخواهد شد.
- ۲- برنده استعلام بها مکلف به رعایت کلیه مفاد پیش نویس قرارداد که پیوست اسناد می‌باشد است و هیچگونه قصوری بعد از زمان ابلاغ و عقد قرار داد از ناحیه پیمانکار/مشاور پذیرفته نیست و وفق مفاد قرار داد و آیین نامه معاملات شهرداری اقدام می‌گردد.
- ۳- کلیه کسورات قانونی بعهده پیمانکار می‌باشد.
- ۴- قیمتها می‌بایست تا پایان مدت قرار داد اعتبار داشته باشد و هیچگونه افزایش قیمت و تعدیل احاد بها به پیمان تعلق نمی‌گیرد.
- ۵- مطابق با آیین نامه معاملات شهرداری و تضمین حسن انجام تعهدات حداقل ۱۰ درصد مبلغ پیمان اخذ، پرداخت و مستهلک می‌گردد.
- ۶- مدت زمان اجای کار ۶۰ روز شمسی می‌باشد که با رضایت طرفین قابل تمدید می‌باشد.
- ۷- در صورت لحاظ کردن مالیات ارزش افزوده ارائه گواهینامه ثبت نام مالیات بر ارزش افزوده الزامی است.

استان فارس، شهرستان نیریز، شهرداری محترم نیریز
 خیابان آیت الله طالقانی (ره) اینجانب شرکت اطلس پیمانکاری
 ۰۷۱-۵۳۲۰-۵۳۳۰-۲۰۳-۷۴۹۱۵
 آدرس بلوار پاسداری نیریز، ۰۷۱-۵۳۲۰-۵۳۳۰-۲۰۳-۷۴۹۱۵
 تلفن ثابت تلفن همراه
 @ Info@neyriz.ir
 www.neyriz.ir
 کلیه اسناد و مدارک را مطالعه نموده و هیچگونه ابهامی در اسناد و مدارک ندارم.
باتشکر نام و نام خانوادگی

سید جمال جسمانی
 مسئول امور مالی
 حامد فرغت
 شهردار
 اطلس پیمانکاری
 مهندسین مشاور





استعلام بها

شهرداری نیریز در راستای اجرای بودجه سال ۱۴۰۰ و با توجه به درخواست شماره ۱۴۰۰/د/۱۵۸ واحد شهرسازی در نظر دارد عملیات «تصویر برداری هوایی محدوده طرح تفصیلی شهر نیریز» را از طریق استعلام بها با شرایط ذیل به مهندس نقشه بردار واجد شرایط واگذار نماید. لذا کلیه مشاوران اعم از حقیقی و حقوقی می‌توانند تا تاریخ ۱۴۰۰/۰۱/۲۸ به واحد امور مالی شهرداری مراجعه و ضمن دریافت اسناد و مدارک استعلام بها نسبت به تکمیل و ارائه آن در مدت زمان تعیین شده در پاکت لاک و مهر شده به واحد دبیرخانه شهرداری اقدام نمایند.

ردیف	شرح عملیات	محل اجرای عملیات موضوع پیمان	قیمت پیشنهادی (ریال) برای هر هکتار	توضیحات
۱	خدمات نقشه برداری هوایی برای تهیه عکس ارتوموزائیک با استفاده از پهباد	محدوده طرح تفصیلی شهر نیریز	۱,۱۴۵,۰۰۰	با احتساب بیمه ۱۰٪ هزینه مالیات ۴٪ هزینه ارزش افزوده ۹٪

- ۱- مشاور موظف است قبل از اجرای عملیات هماهنگی لازم را با کارفرما به عمل آورد.
- ۲- تهیه مدل سه بعدی از وضع موجود.
- ۳- تهیه Denscloud ارتفاعی.
- ۴- تهیه مدل DSM, DEM از شهر.
- ۵- برداشت محدوده و حریم از وضع موجود نسبت به طرح تفصیلی.
- ۶- تهیه اورتوفتو ژئورفرنس قابل استفاده در سامانه جامع شهرسازی شهرداری نیریز.

شرایط عمومی

- ۱- شهرداری در رد یا قبول پیشنهادات مختار است و به پیشنهادهایی که بعد از مهلت مقرر در آگهی استعلام رسیده و یا مبهم و مخدوش باشد ترتیب اثر داده نخواهد شد.
- ۲- برنده استعلام بها مکلف به رعایت کلیه مفاد پیش نویس قرارداد که پیوست اسناد می‌باشد است و هیچگونه قصوری بعد از زمان ابلاغ و عقد قرار داد از ناحیه پیمانکار/مشاور پذیرفته نیست و وفق مفاد قرار داد و آیین نامه معاملات شهرداری اقدام می‌گردد.
- ۳- کلیه کسورات قانونی بعهده پیمانکار می‌باشد.
- ۴- قیمتها می‌بایست تا پایان مدت قرار داد اعتبار داشته باشد و هیچگونه افزایش قیمت و تعدیل احاد بها به پیمان تعلق نمی‌گیرد.
- ۵- مطابق با آیین نامه معاملات شهرداری و تضمین حسن انجام تعهدات حداقل ۱۰ درصد مبلغ پیمان اخذ، پرداخت و مستهلک می‌گردد.
- ۶- مدت زمان اجای کار ۶۰ روز شمسی می‌باشد که با رضایت طرفین قابل تمدید می‌باشد.
- ۷- در صورت لحاظ کردن مالیات ارزش افزوده ارائه گواهینامه ثبت نام مالیات بر ارزش افزوده الزامی است.

استان فارس، شهرستان نیریز، شهر نیریز، محله ایستادیم، پلاک ۴۱۹۴، به کد ملی/شناسه ملی ۱۴۰۰۵۴۸۲۷۱۰
 خیابان آیت الله طالقانی (ره) اینچانب شرکت فرزند / شماره ثبت ۰۷۱-۵۳۲۰-۲۰۳-۷۴۹۱۵
 آدرس: مهرآباد، پلاک ۴۱۹۴، خیابان آیت الله طالقانی (ره) تلفن ثابت ۰۷۱-۵۳۸۳۰۵۳۳ تلفن همراه ۰۹۱۲۹۴۹۱۲۹۴
 راضی
 @ info@neyriz.ir
 www.neyriz.ir

با تشکر نام و نام خانوادگی
 مشاوران شهرسازی و معماری نیریز
 مشاوران شهرسازی و معماری نیریز
 شماره ثبت: ۴۳۱۹۲

سید جمال جسمانی
 مسئول امور مالی

